

การประมาณราคาค่าก่อสร้างเป็นราคากลาง
ส่วนราชการ องค์การบริหารส่วนตำบลสี่เหลี่ยม

ประเภทงาน ดินถมที่สาธารณะ

สถานที่ก่อสร้าง บ้านศรีบูรพา หมู่ที่ ๒ ต.สี่เหลี่ยม อ.ประโคนชัย จ.บุรีรัมย์

ปริมาณงาน ขนาดกว้าง ๔๕.๐๐ เมตร ยาว ๒๖.๘๐ เมตร สูง ๔.๐๐ เมตร หรือมีดินถมไม่น้อยกว่า ๔,๘๒๔.๐๐ ลบ.ม.

สถานที่ดำเนินการ ที่ดินเลขที่ ๒๓๒ (ตามหนังสือสำคัญที่ดินหลวง เลขที่ ๔๒๙๑)

เจ้าของงาน กองช่าง องค์การบริหารส่วนตำบลสี่เหลี่ยม ออกแบบและรายการ

แบบเลขที่/๒๕๖๑ จำนวน.....แผ่น

ประมาณการเมื่อ วันที่ ๑๓ เดือน มีนาคม พ.ศ. ๒๕๖๑

ลำดับที่	รายการ	รวม ค่างานต้นทุน (บาท)	Factor F	รวม ค่าก่อสร้าง (บาท)	หมายเหตุ
๑	ประเภทงานชลประทาน	๑๘๙,๒๘๕.๖๐	๑.๓๐๗๔	๒๔๗,๔๗๑.๙๙	Factor F - เงินจ่ายล่วงหน้า ๐% - ดอกเบี้ยเงินกู้ ๖% เงินประกันผลงานหัก ๐% - ภาษี ๗%
๒	ป้ายโครงการ				
๓	ประเภทงานอาคาร				
รวมเป็นเงินค่าก่อสร้างทั้งหมด				๒๔๗,๔๗๑.๙๙	
ค่าปรับลดตามงบประมาณรายจ่าย				๗๑.๙๙	
สรุป ราคากลางทั้งโครงการรวมเป็นเงินทั้งสิ้น				๒๔๗,๔๐๐.๐๐	
(ตัวอักษร)		สองแสนสี่หมื่นเจ็ดพันสี่ร้อยบาทถ้วน			

ขนาดปริมาตรดินชุด - ๔,๘๒๔.๐๐ ลบ.ม.

ราคาเฉลี่ยประมาณ ๕๑.๒๘ บาท/ลบ.ม. (ราคาน้ำมันโซลาที่อ.เมือง ๒๗.๐๐-๒๗.๙๙ บาท/ลิตร)

(ลงชื่อ).....ผู้สำรวจ/ประมาณการ

(นายวินัย ศรีวัฒน์)

นายช่างโยธาชำนาญงาน

(ลงชื่อ).....ตรวจ

(นายกฤตภณ สุวรรณพันธ์)

ผู้อำนวยการกองช่าง

(ลงชื่อ).....เห็นชอบ

นางสาวสุวิงนา สุขกมล

ปลัดองค์การบริหารส่วนตำบลสี่เหลี่ยม

(ลงชื่อ).....อนุมัติ

(นายปรีชา กลั่นประโคน)

นายกองค์การบริหารส่วนตำบลสี่เหลี่ยม

คณะกรรมการกำหนดราคากลางได้ตรวจสอบแล้ว

เห็นชอบให้ประมาณราคานี้เป็นราคากลาง

ลงชื่อ.....ประธานกรรมการ

(นายกฤตภณ สุวรรณพันธ์)

ลงชื่อ.....กรรมการ

(นางสายฝน ศรีวัฒน์)

ลงชื่อ.....กรรมการ

(นายธนกฤต สุนทรสูงเนิน)

บัญชีแสดงปริมาณเนื้องาน ค่าวัสดุและค่าแรงงานดินถมที่สาธารณะ

สถานที่ก่อสร้าง บ้านศรีบูรพา ม.๒ ตำบลสีเหล็ก อำเภอบึงสามพัน จังหวัดบุรีรัมย์

ปริมาณงาน ขนาดกว้าง ๔๕.๐๐ เมตร ยาว ๒๖.๘๐ เมตร สูง ๔.๐๐ เมตร หรือมีดินถมไม่น้อยกว่า ๔,๘๒๔.๐๐ ลบ.ม.

หน่วยงาน กองช่าง องค์การบริหารส่วนตำบลสีเหล็ก

ผู้ประมาณการ นายวินัย ศรีวัฒน์

ที่	รายการ	จำนวน	หน่วย	ค่าวัสดุ (บาท)		ค่าแรงงาน (บาท)		รวมค่าวัสดุและ ค่าแรงงาน(บาท)	หมายเหตุ
				ราคา/หน่วย	จำนวนเงิน	ราคา/หน่วย	จำนวนเงิน		
๑	งานขุดดินด้วยเครื่องจักร	๔,๘๒๔.๐๐	ลบ.ม.		-	๑๗.๖๐	๘๔,๙๐๒.๔๐	๘๔,๙๐๒.๔๐	(ค่าวัสดุ=
๒	งานขนดิน(ระยะทางไม่เกิน ๒ กม.)	๔,๘๒๔.๐๐	ลบ.ม.		-	๑๙.๐๐	๙๑,๖๕๖.๐๐	๙๑,๖๕๖.๐๐	ราคาพณ.
๓	งานปรับเกลี่ยดิน	๔,๘๒๔.๐๐	ลบ.ม.		-	๑.๕๐	๗,๒๓๖.๐๐	๗,๒๓๖.๐๐	รวมค่า
๔	ค่าสูบน้ำระหว่างดำเนินการ	๘,๓๒๐.๐๐	ลบ.ม.		-	๐.๖๖	๕,๔๙๑.๒๐	๕,๔๙๑.๒๐	เสื่อมราคา
๕	ท่อระบายน้ำคอนกรีต								รวมค่า
	" - ขนาด Ø ๐.๒๐ x ๑.๐๐ เมตร		ท่อน						ขนส่ง)
	" - ขนาด Ø ๐.๓๐ x ๑.๐๐ เมตร		ท่อน						
	" - ขนาด Ø ๐.๔๐ x ๑.๐๐ เมตร		ท่อน						
	" - ขนาด Ø ๐.๖๐ x ๑.๐๐ เมตร		ท่อน						
	รวมราคาค่างานต้นทุน				-		๑๘๙,๒๘๕.๖๐	๑๘๙,๒๘๕.๖๐	
	รวม							๑๘๙,๒๘๕.๖๐	

ลงชื่อ..........สำรวจ/ประมาณการ

(นายวินัย ศรีวัฒน์)

นายช่างโยธาชำนาญงาน

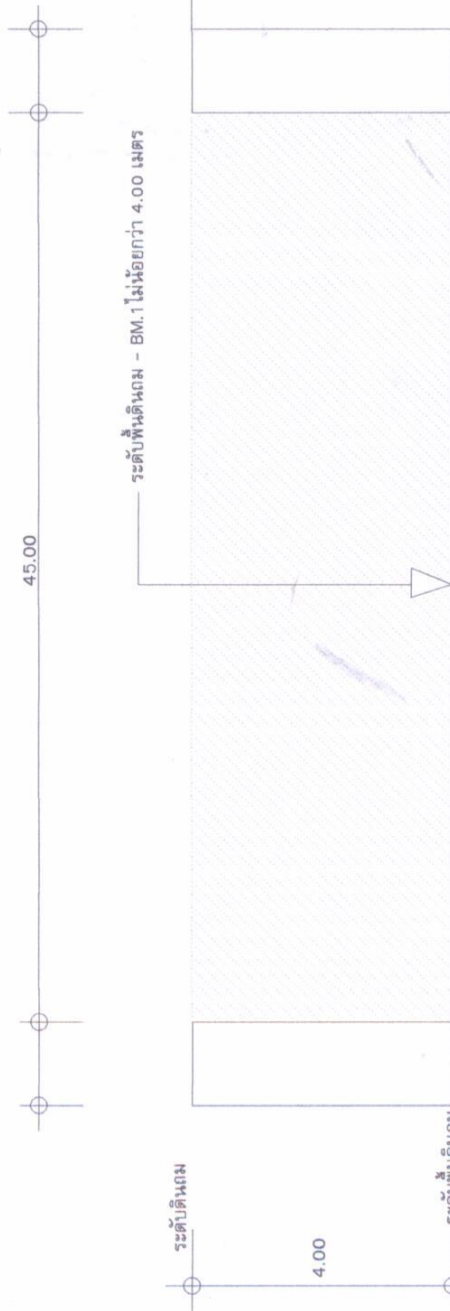

หมายเหตุ

1. สิตต่าง...

1. สิตต่าง...
2. ในกรณีที่มีปัญหาหรือข้อสงสัยให้ปรึกษาหน่วยงานช่างควบคุมงานของ...
3. ในกรณีที่เกี่ยวข้องขนาดโครงการให้อยู่ในดุลยพินิจของช่างควบคุมงานแต่ต้องได้รับอนุมัติจากคณะกรรมการโครงการจ้าง (คะแนนไม่น้อยกว่าครึ่งหนึ่งของคณะกรรมการ) และปริมาณงานต้องไม่น้อยกว่าจะป็นสัญญาจ้างเดิม
4. ในกรณีที่มีปัญหาหรือข้อสงสัยใด ๆ ให้คำตัดสินของคณะกรรมการตรวจการจ้างเป็นที่สุด (คะแนนไม่น้อยกว่าครึ่งหนึ่งของคณะกรรมการ)

รูปแบบพื้นที่

NOT TO SCALE



รูปตัดดินถม

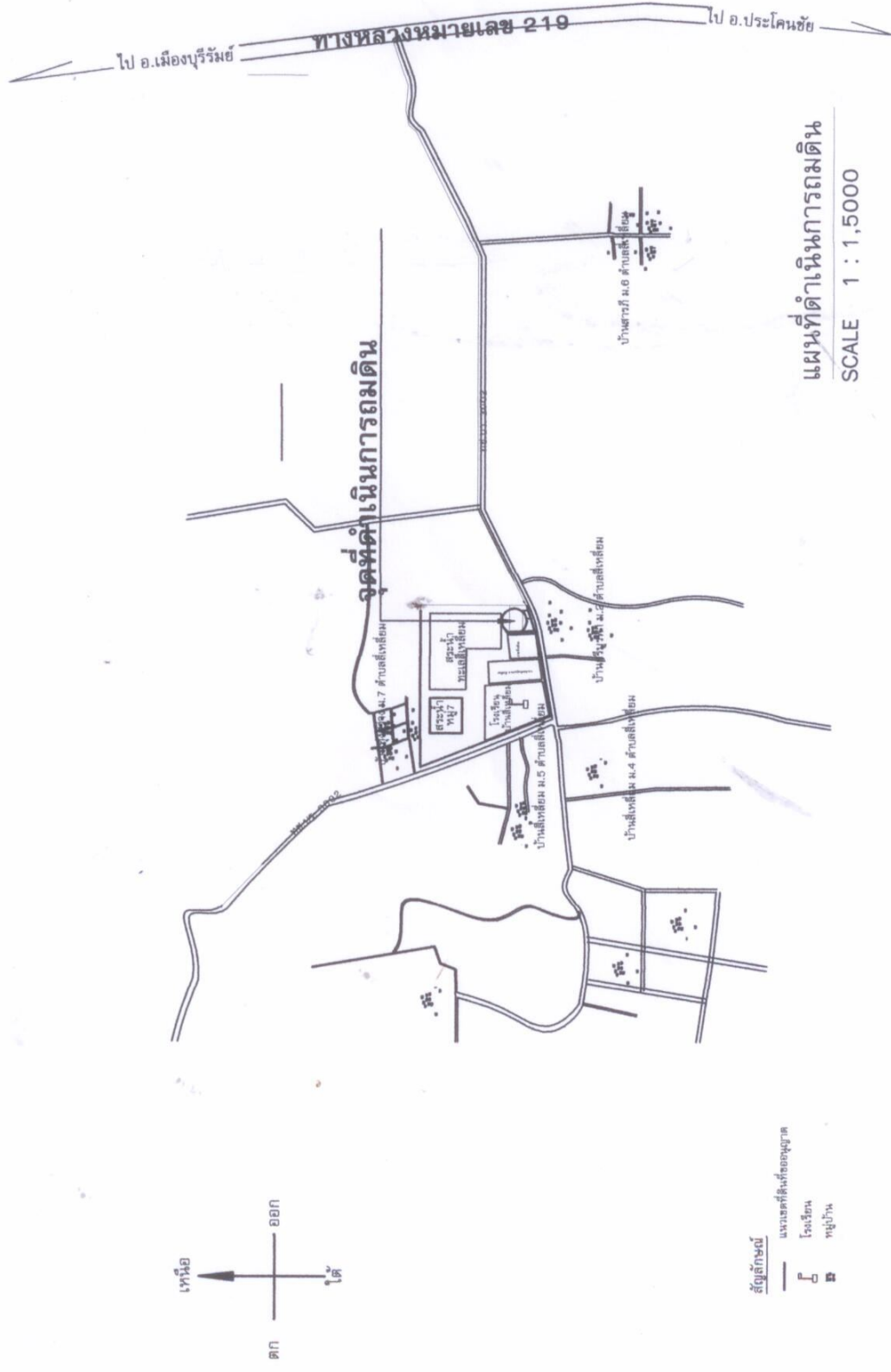
NOT TO SCALE



องค์การบริหารส่วนตำบลสีเหล็ก ต.สีเหล็ก อ.ประโคนชัย จ.บุรีรัมย์	
โครงการ	ถนนสี่สาย
ที่ตั้งโครงการ	บ้านศรีบุชา ม.2 ต.สีเหล็ก อ.ประโคนชัย จ.บุรีรัมย์
กองช่าง	
สำรวจ/เขียนแบบ/ออกแบบ	(นายวิชา สุวรรณ) นายช่างโยธาชำนาญงาน
ตรวจ/เห็นชอบ	(นายอดุลย์ สุวรรณชัย) ผู้อำนวยการกองช่าง
เห็นชอบ	(นางสาวสุวิภา สุขมงคล) ปลัดองค์การบริหารส่วนตำบลสีเหล็ก
อนุมัติ	(นายวิชา กัลปะโคต) นายกองค์การบริหารส่วนตำบลสีเหล็ก
แบบแปลน	
มาตราส่วน	NOT TO SCALE
แบบเลขที่	
แผ่นที่	จำนวนแผ่น



องค์การบริหารส่วนตำบลเลี้ยว ต.เลี้ยว อ.ประจวบ จ.บุรีรัมย์	
โครงการ ถมพื้นที่สาธารณะ	
ที่ตั้งโครงการ ถนนที่สาธารณะประจวบ (ทะเลสาบ)	
กองช่าง	
สำรวจ/เขียนแบบ/ออกแบบ (นายวิชา ศรีรัมย์) นายสงัด	
ตรวจ/เห็นชอบ (นายอนุชิต สุวรรณดี) ผู้อำนวยการกองช่าง	
เห็นชอบ (นางสาวสุวิมล สุขเกษ)	
ปลัดองค์การบริหารส่วนตำบลเลี้ยว	
อนุมัติ (นายวิชา ศรีรัมย์) นายกองค์การบริหารส่วนตำบลเลี้ยว	
แบบแสดง สังบริเวณแสดงที่อนุญาต	
มาตราส่วน 1 : 1,5000	
แบบเลขที่ แผนที่	จำนวนแผ่น



แผนที่ดำเนินการถมดิน
SCALE 1 : 1,5000